

La **Lunga Marcia in Alta Val Nure "Dante Cremonesi"** organizzata dal **Gruppo Alpinisti Escursionisti Piacentini (GAEP)** è da anni un appuntamento immancabile per tutti gli appassionati della montagna, ma anche per chi desidera semplicemente effettuare una piacevole escursione a passo libero nella natura. Dal Passo del Cerro, su sentieri privi di difficoltà si arriva alla storica Vecchia Dogana del monte Crociglia, ora Rifugio GAEP "Vincenzo Stoto" (m 1362).

Il percorso si sviluppa su tre distanze:

- ⇒ la **Lunga Marcia di montagna dei 33 km**: un'affascinante ed impegnativa escursione che dal Passo del Cerro (m 766), conduce i partecipanti attraverso alcuni dei luoghi più suggestivi dell'Appennino Piacentino fino al rifugio GAEP;
- ⇒ la **Marcia intermedia di montagna dei 25 km**: un'interessante escursione che partendo dal Passo della Cappelletta (m 1036), primo punto di ristoro della Lunga Marcia, segue lo stesso itinerario lungo il bellissimo crinale appenninico;
- ⇒ la **Marcia di montagna degli 11 km**: inserita nell'ultimo tratto della Lunga Marcia, il più spettacolare, che dal Passo del Mercatello (m 1058) fino all'arrivo in Rifugio, regala paesaggi mozzafiato anche ai trekkers meno allenati.

CONDIZIONI PER L'ISCRIZIONE

La Marcia è aperta a tutti coloro che hanno compiuto il diciottesimo anno di età.

Tutti i minori dovranno essere accompagnati da un adulto.

La partecipazione è sotto la propria responsabilità o del tutore.

L'idoneità è cosa che riguarda il partecipante, nei propri limiti fisici.

Il partecipante dichiara di essere a conoscenza del fatto che gli organizzatori, secondo l'art. 42 bis della legge n. 98 del 9 agosto 2013, per attività ludico-motorie amatoriali non sono tenuti a richiedere il certificato rilasciato dal medico sportivo.

Il partecipante è libero di procedere lungo il percorso al passo che riterrà opportuno.

La Marcia si effettua con qualsiasi tempo, dunque si rende opportuno un adeguato equipaggiamento.

Non è una marcia competitiva pertanto non è prevista una classifica finale né un premio. Tutti i partecipanti che porteranno a termine il percorso riceveranno il conio del GAEP.

Con l'atto di iscrizione il partecipante solleva gli organizzatori da ogni responsabilità per danni subiti da persone e cose, compresi infortuni personali e/o incidente o morte che si verificano prima, durante o dopo la marcia.

Ad ogni iscritto verrà consegnato un biglietto numerato; il partecipante deve consegnare alla partenza il BIGLIETTO DI CHECK, il BIGLIETTO BUS ed ad ogni punto ristoro il relativo TICKET per il controllo.

In caso di ritiro il partecipante è tenuto a segnalarlo ad un volontario lungo il percorso o ad un punto di controllo consegnando anche il cartellino numerato, oppure chiamando o scrivendo un messaggio whatsapp al 0523929300.

Il partecipante ha l'obbligo di rispettare il codice della strada art.190.

Il partecipante iscrivendosi accetta il presente programma/regolamento.

RACCOMANDAZIONI

L'escursione non richiede particolari attenzioni. Le salite si sviluppano tra boschi e prati, lontano da dirupi.

Sul percorso sono presenti punti di controllo e di ristoro dove personale volontario rimarrà a disposizione dei partecipanti. La lunghezza del percorso e i repentini cambiamenti climatici in quota richiedono però elementari attenzioni quali: sostenersi con cibi di facile digestione, non bere alcolici, non fumare, tenere il passo secondo le proprie possibilità non marciare isolati, non uscire dal tracciato, utilizzare abbigliamento idoneo.

Ogni partecipante, considerando la Lunga Marcia un'escursione in quota e quindi esposta a repentini cambiamenti di tempo, è tenuto ad avere un abbigliamento adeguato (es. scarponi, maglione, giacca a vento, etc.).

È consigliabile portare con sé indumenti di ricambio ed un minimo di provviste (es. cioccolata fondente, frutta secca, acqua etc.)

È richiesto un grande esercizio di civiltà nel riportare a casa e non disperdere nell'ambiente i propri rifiuti.

All'arrivo il Rifugio è fatto divieto di utilizzare le docce che saranno opportunamente disabilitate.

MISURE DI CONTENIMENTO DISSUSSIONE PESTE SUINA AFRICANA

A seguito dell'emergenza sanitaria da Peste Suina Africana, in ottemperanza all'Ordinanza del Commissario Straordinario alla Peste Suina Africana n. 5/2023, i partecipanti alla Lunga Marcia dovranno osservare le seguenti norme di comportamento:

1. è vietato lasciare il percorso e/o bivaccare in aree differenti dai punti ristoro predisposti dall'organizzazione;
2. è obbligatorio tenere i cani al guinzaglio;
3. è obbligatorio effettuare il cambio calzature all'arrivo in Rifugio e prima di salire sui bus o mezzo proprio; le suole delle calzature utilizzate durante la Marcia lungo i sentieri dovranno essere disinfettate preferibilmente con disinfettanti attivi nei confronti dei virus; riporre le scarpe in un sacchetto robusto di plastica al fine di evitare qualsiasi contaminazione; al rientro a casa il partecipante dovrà spazzolare e lavare le calzature utilizzate durante la marcia con acqua calda e sapone fino a quando le suole non risultano pulite e procedere quindi alla disinfezione con disinfettanti attivi nei confronti del virus della PSA;
4. al rientro a casa il partecipante dovrà provvedere al lavaggio a 60° degli indumenti utilizzati;
5. in caso di utilizzo di mezzo proprio è vietato parcheggiare nei prati o in aree dove sia presente della vegetazione.

È sconsigliata la partecipazione all'evento per i soggetti che detengono suini o che lavorano con gli stessi.

ASSISTENZA E SICUREZZA

Lungo il percorso sono presenti posti di controllo e ristoro, collegamenti radio e servizio scopa garantiti, oltre alla presenza di volontari GAEP, anche grazie al supporto di:

- SAER Stazione Monte Alfeo
- ASSOCIAZIONE RADIOAMATORI ITALIANI sezione di Piacenza
- CROCE ROSSA ITALIANA
- CAI Sezione di Piacenza

Lungo il percorso sono inoltre dislocati DAE (defibrillatori semiautomatici), gentilmente forniti da PROGETTO VITA per l'evento, affidati a personale adeguatamente formato all'uso.

Nel caso in cui si rendesse necessaria l'attivazione del soccorso alpino o del 118, compreso l'eventuale uso di elicottero, le spese derivanti per l'intervento di strutture esterne a quelle dell'organizzazione, sia prima, durante e dopo non potranno essere imputate all'organizzazione stessa.

Il partecipante che fa appello ad un medico o ad un soccorritore, si sottomette di fatto alla sua autorità e si impegna a rispettare le sue decisioni.

ISCRIZIONI

È possibile iscriversi alla Lunga Marcia nei seguenti modi:

- ONLINE (<http://www.gaep.it/lungamarcia.htm>) utilizzando l'apposita scheda compilabile direttamente sul sito web. Effettua il pagamento a mezzo bonifico bancario intestato a: Gruppo Alpinisti Escursionisti Piacentini c/o BANCA DI PIACENZA CODICE IBAN: IT63V0515612600CC0000030934

Causale: LUNGA MARCIA + COGNOME e NOME

Spedisci la ricevuta dell'avvenuto pagamento via email all'indirizzo lungamarcia@gaep.it

Per gruppi di 2 o più persone è possibile effettuare il pagamento con un solo bonifico bancario.



Il biglietto sarà trasmesso in formato digitale via mail, il partecipante dovrà provvedere alla stampa dello stesso ed al pre-taglio dei ticket.

- recandosi presso CASA DELLE ASSOCIAZIONI (via Musso, 5 – Pc) il lunedì dalle 21.00 alle 23.00 compilando la scheda di preiscrizione che ti verrà lì fornita e versando la quota di partecipazione in contanti.



Il biglietto sarà trasmesso in formato digitale via mail, il partecipante dovrà provvedere alla stampa dello stesso ed al pre-taglio dei ticket.

CONTRIBUTO DI PARTECIPAZIONE e TEMPISTICHE


> Per iscrizioni **entro il 10.05.24** (farà fede la data di effettuazione del bonifico!)

 percorsi 11, 25 e 33 Km con Autobus A/R	€ 23
 percorsi 11, 25 e 33 Km con mezzi propri*	€ 18

> Per iscrizioni **dal 11.05.24 al 23.05.24** (farà fede la data di effettuazione del bonifico!)

 percorsi 11, 25 e 33 Km con Autobus A/R	€ 30
 percorsi 11, 25 e 33 Km con mezzi propri*	€ 25

> Per iscrizioni alla partenza il **GIORNO DELLA MANIFESTAZIONE:**

 percorsi 11, 25 e 33 Km con mezzi propri*	€ 50
- percorso 11Km biglietti acquistabili in Largo Risorgimento a Ferriere	
- percorso 25 Km biglietti acquistabili in P.zza Marconi a Farini	
- percorso 33 Km biglietti acquistabili in P.zza Colombo a Bettola	

* Per chi utilizza il mezzo proprio e volesse usufruire del servizio **bus navetta**, che collega le piazze sopraindicate con i punti di partenza e il ritorno da Selva alle piazze, è richiesto un contributo aggiuntivo di **€ 5**.

RIMBORSO QUOTA DI ISCRIZIONE

Non è previsto in nessun caso il rimborso della quota di iscrizione.

Il biglietto di partecipazione è nominativo e **NON CEDIBILE**.

Non è possibile partecipare con biglietti di passate edizioni.

Le somme sopra indicate sono contributi non soggetti a IVA a norma dell'articolo 4, secondo e sesto periodo DPR 633/72 e s.m.i.. I contributi sopra indicati sono finalizzati alla realizzazione della manifestazione oggetto del presente programma/regolamento in diretta attuazione degli scopi istituzionali ai sensi dell'articolo 2, comma i, lettera A-B- del D.Lgs. 460/97 e art. 148 comma 1 e 3 del Testo Unico Imposte sui Redditi (TUIR).

COME ARRIVARE

Utilizza l'autobus in alternativa all'automobile e aiutaci a ridurre l'impatto ambientale della Marcia nella nostra Val Nure! L'organizzazione mette a disposizione un servizio di autobus con partenza da Piacenza ai punti di inizio Marcia con ritorno da Selva a Piacenza. Per maggiori dettagli e orari si rimanda a "COME RAGGIUNGERE I PUNTI DI PARTENZA". Gli autobus effettueranno eventuali fermate su richiesta lungo il tragitto (Ponte dell'Olio, Bettola, Farini, Ferriere). È inoltre possibile raggiungere direttamente con mezzo proprio il punto di inizio Marcia.

I partecipanti alla Lunga Marcia sono invitati a evitare di recarsi al Passo Cerro, Passo Cappelletta, Passo Mercatello con il mezzo proprio per non creare problemi di traffico e per il successivo recupero dell'auto. È a disposizione un servizio di bus navetta per tutti e tre i percorsi della Marcia, per orari e luoghi di partenza si rimanda a "COME RAGGIUNGERE I PUNTI DI PARTENZA". Il contributo per tale servizio è di 5 €.

PARTENZE E ARRIVO

La partenza della Marcia è prevista indicativamente dalle ore 7.00 alle ore 8.00 dal Passo del Cerro per i 33 km; dalle ore 8.00 dal Passo della Cappelletta per i 25 Km e dalle ore 9.00 dal Passo del Mercatello per gli 11 Km. Il tempo limite massimo ai soli fini organizzativi prevede l'arrivo in Rifugio "V. Stoto" entro le ore 17.30. Non è garantita assistenza sui percorsi e nei punti ristoro prima delle ore 7.00.

SEGNALETICA

Il tracciato si sviluppa sui sentieri 001 e 013 - striscia bianco/rossa. Seguire lo 001 fino al cancelletto e poi lo 013 e le indicazioni Lunga Marcia. È vietato uscire dal percorso di marcia!

PUNTI DI CONTROLLO E RISTORI (*)

Lungo il percorso sono previsti 4 ristori con rifornimenti (es. acqua, tè caldo, reintegratore salino, biscotti, frutta, etc.):

- Passo della Cappelletta (m. 1036)
- Fontana del Faggio (m. 1300)
- Passo del Mercatello (m. 1058)
- Pian del Lupo (sotto Monte Carevolo (m. 1520))

Presso questi punti di ristoro il partecipante dovrà consegnare ai volontari GAEP il TICKET/CARTELLINO DI IDENTIFICAZIONE relativo al punto ristoro raggiunto. I punti ristoro indicati potrebbero subire variazioni. All'arrivo in Rifugio il partecipante dovrà consegnare il cartellino e riceverà la medaglia ricordo coniata dal GAEP. Presso il Rifugio sarà servito ai partecipanti un gustoso conforto offerto dal GAEP e SALUMIFICIO SAN BONO. A Ciregna è presente un ulteriore punto ristoro organizzato e gestito dal Circolo Anspi Ci-regnamo.

RISPETTO DELL'AMBIENTE

La Marcia si svolge nel rispetto dell'ambiente e del territorio. L'organizzazione chiede pertanto a ciascun partecipante di non gettare rifiuti lungo il percorso. L'organizzazione predisporrà una zona di raccolta rifiuti presso ogni punto di ristoro. È vietato a chiunque accendere fuochi!

DEPOSITO BORSE

Per la Lunga Marcia dei 33 km e la Marcia Intermedia dei 25 km è previsto il trasporto bagagli dalla partenza all'arrivo. Consegnare il bagaglio, contrassegnato da etichetta con proprio cognome e nome, ai volontari GAEP. Si raccomanda di non lasciare nulla sugli autobus. Non lasciare oggetti di valore nel bagaglio, il deposito in Rifugio non è custodito.

AMICI A QUATTRO ZAMPE

È possibile partecipare con il proprio cane, muniti di guinzaglio e museruola. Di norma sugli autobus non è consentito portare cani, pertanto, per evitare qualsiasi problema consigliamo di organizzarsi con mezzo proprio per raggiungere il punto di partenza. Ricordiamo che il proprietario o il detentore di un cane è sempre responsabile del benessere, del controllo e della conduzione dell'animale e risponde, come di legge, dei danni a persone, animali e cose provocati dall'animale stesso. L'organizzazione declina ogni responsabilità per eventuali problemi che possano venire a crearsi.

DIRITTO DI IMMAGINE

Con l'atto di iscrizione, il partecipante autorizza espressamente gli organizzatori ad utilizzare gratuitamente le immagini, fisse e/o in movimento, che lo ritraggono durante la sua partecipazione alla marcia. Gli organizzatori potranno cedere ai propri partner istituzionali e commerciali i diritti di utilizzazione dell'immagine previsti nel presente accordo. La presente autorizzazione all'utilizzazione della propria immagine deve intendersi prestata a tempo indeterminato e senza limiti territoriali, per l'impiego in pubblicazioni e filmati vari promozionali e/o pubblicitari e realizzati su tutti i supporti.



TUTELA PRIVACY

I dati forniti saranno trattati nel rispetto delle norme previste dal Regolamento UE 2016/679 ed utilizzati esclusivamente per le finalità inerenti l'evento.

COME RAGGIUNGERE I PUNTI DI PARTENZA



Puoi decidere tra:

-  > autobus
-  > mezzo proprio

▶ ANDATA



> se scegli l'autobus dovrai farti trovare presso il Cheope in via IV Novembre, 130 a Piacenza e qui ritornerai a fine marcia. **Gli orari di partenza degli autobus sono:**

Lunga Marcia dei 33 km --> partenza autobus ore 6.00

Marcia Intermedia dei 25 km --> partenza autobus ore 6.15

Marcia di montagna degli 11 km --> partenza autobus ore 7.00



> se scegli di utilizzare la tua auto puoi lasciarla rispettivamente a Bettola, Farini o Ferriere rispetto al percorso scelto e utilizzare il servizio di bus navetta che ti porterà direttamente al punto di partenza della marcia. **Gli orari indicativi e i luoghi di partenza della navetta sono:**

Lunga Marcia dei 33 km --> P.zza Colombo a Bettola ore 7.00

Marcia Intermedia dei 25 km --> P.zza Marconi a Farini ultima corsa ore 8.00

Marcia degli 11 km --> Largo Risorgimento a Ferriere ultima corsa ore 9.00

▶ RITORNO



> **gli autobus partono da Selva (a circa 3 km dal Rifugio) ad ogni carico completo, non prima delle 15.00.**

Il servizio di partenza da Selva avrà termine alle ore 18.30.



> se hai utilizzato il bus navetta gli autobus che partono da Selva ti ricondurranno alla tua auto a Bettola, Farini o Ferriere.

ATTENZIONE! nessun autobus ritornerà ai punti di partenza della marcia (Passo del Cerro, Passo della Cappelletta o Passo del Mercatello)

ATTENZIONE! Per la sicurezza di tutti i bus di rientro non partono dal Rifugio GAEP ma da Selva di Ferriere!

Infatti, viste le dimensioni della strada che collega Selva con il Rifugio GAEP, l'organizzazione ha deciso di lasciare libera la strada per dare la priorità al corretto scorrimento di eventuali mezzi di soccorso quali ambulanze del 118 e mezzi del SAER. Un autobus sarebbe sicuramente un ostacolo ingombrante. Inoltre, vista la numerosa presenza di auto di partecipanti e accompagnatori lungo la stretta strada, non vi è la possibilità per un autobus di invertire il senso di marcia.

DICHIARAZIONE PREVENTIVA LIBERATORIA DA RESPONSABILITA' PER GLI ORGANIZZATORI

Il partecipante dichiara di essere a conoscenza che la volontaria iscrizione e partecipazione alla camminata è considerata tacita dichiarazione di autocertificazione di idoneità fisica per questa attività sportiva amatoriale volontaria e non competitiva, dichiara altresì di esonerare gli organizzatori ad ogni responsabilità civile per ogni evento fisico che possa accadere prima, durante e dopo la camminata.

Si impone l'obbligatorietà al partecipante di rispettare il codice della strada art. 190.

Il partecipante dichiara di essere a conoscenza che iscrivendosi accetta il presente programma/regolamento.

VARIAZIONI

L'organizzazione si riserva di modificare il presente regolamento in qualunque momento per motivi che ritiene opportuni per una migliore organizzazione della marcia. Il regolamento aggiornato è sempre disponibile sul sito internet all'indirizzo: <http://www.gaep.it/lungamarcia.htm>

CONTATTI

Per informazioni ed iscrizioni:

- visita il sito internet www.gaep.it o invia una e-mail a lungamarcia@gaep.it oppure [WhatsApp 348 1030372](https://www.whatsapp.com/channel/002991234567890123);
- GAEP c/o Casa delle Associazioni - Via Musso, 5 - 29122 PIACENZA - apertura 1°, 3°, 4° lunedì del mese dalle 21 alle 23;
- Rifugio "Vincenzo Stoto" Loc. Rifugio GAEP - Selva di Ferriere - 29024 FERRIERE (Pc) (Tel. 0523.929300);
- Pagina Facebook <http://www.facebook.com/GaepPiacenza>
- Instagram [@gaep_pc](https://www.instagram.com/gaep_pc)