

Da Rif. GAEP a Prato Cipolla e ritorno con possibile Sentiero Attrezzato "A. Ferrari".

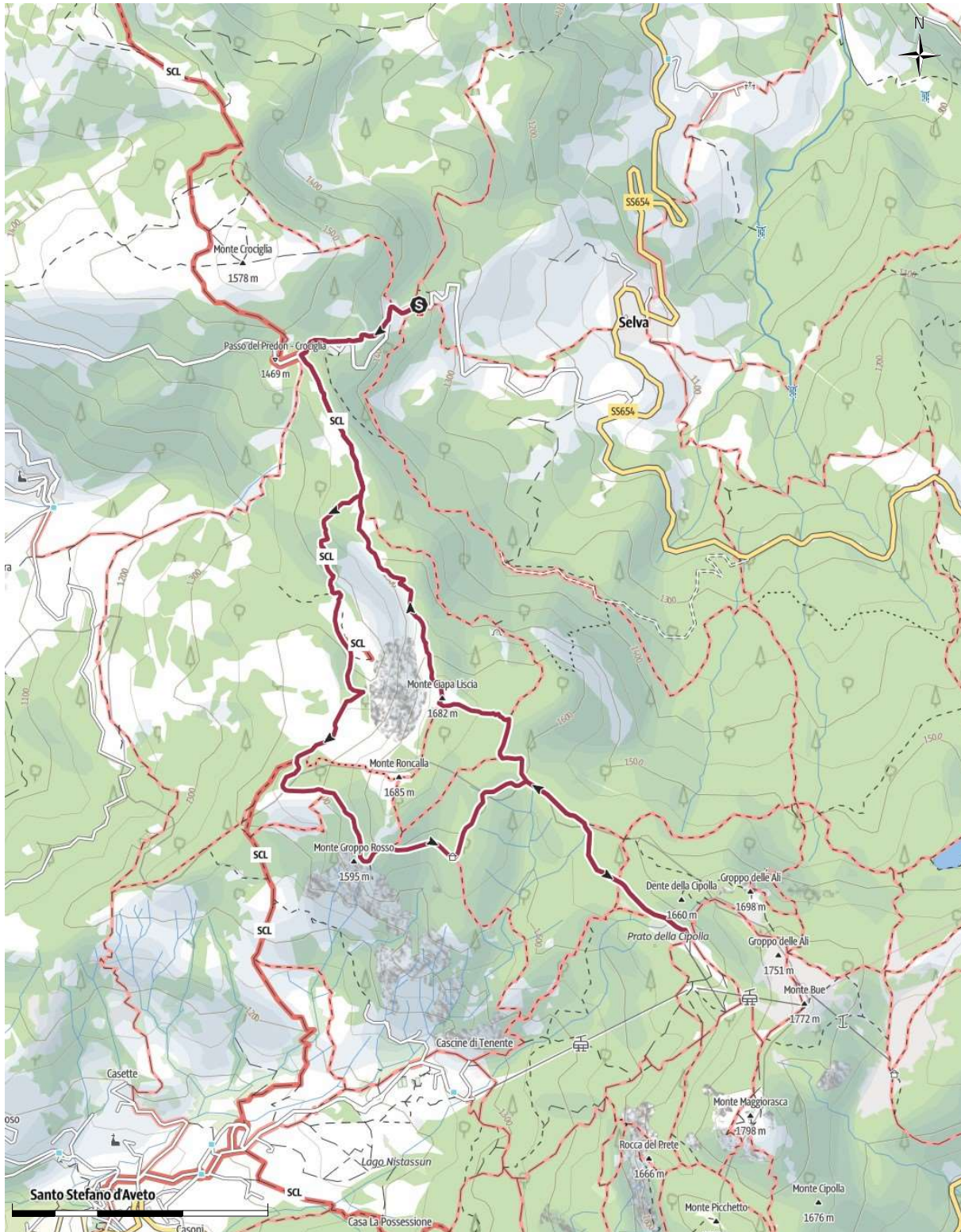
↔ 10,9 km

🕒 3:50 h

▲ 470 m

▼ 470 m



Difficoltà -



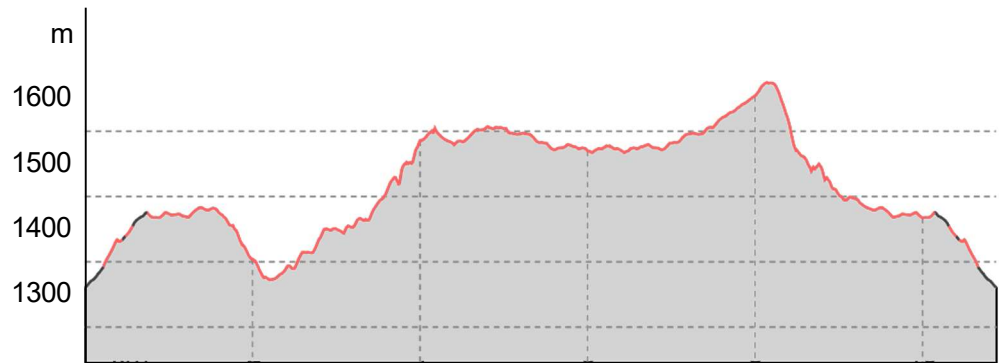
0 0,2 0,4 0,8 1,2 km

Da Rif. GAEP a Prato Cipolla e ritorno con possibile Sentiero Attrezzato "A. Ferrari".

Tipo di strada

 Sentiero	10 km
 Strada	0,8 km

Profilo altimetrico



Dati del percorso

Escursione

Distanza  10,9 km

Durata  3:50 h

Salita  470 m

Discesa  470 m

Livello sul mare

